





- Legende**
-  Streckenverlauf
 -  Sehwürdigkeit
 -  Radverleih
 -  Einkehrmöglichkeit

Kartengrundlage: Stadtplanwerk Ruhrgebiet
 "Kartendaten: ©Regionalverband Ruhr, CC-BY 4.0"
<http://creativecommons.org/licenses/by/4.0/deed.de>
 Maßstab 1 : 25.000
 Ausgabe 2017, Auflage xxxx Exemplare
 Druck: Druckerei, Stadt xxxx
 GPX-Tracks, weitere Informationen und andere Radtouren finden Sie unter www.kreis-re.de/radfahren

Diese Karte ist gesetzlich geschützt. Vervielfältigung, auch auszugsweise, nur mit Genehmigung des Herausgebers. Als Vervielfältigung gelten z.B. Nachdruck, Fotokopie, Mikroverfilmung, Digitalisieren, Scannen sowie Speicherung auf Datenträger.
 Herausgegeben von der Kreisverwaltung Recklinghausen mit Unterstützung des Landes NRW sowie der AGFS.
 Die Inhalte wurden nach bestem Wissen und mit großer Sorgfalt recherchiert und bearbeitet. Der Herausgeber kann jedoch für die absolute Vollständigkeit und Richtigkeit aller Informationen keine Gewähr leisten.

Herausgeber:
 Kreis Recklinghausen
 Tiefbau und Kreisgartenbaubetrieb
 Kurt-Schumacher-Allee 1
 45657 Recklinghausen
 Tel.: 02361 / 53 3074
 E-Mail: tiefbaumt@kreis-re.de
www.kreis-re.de